

## 国営緊急農地再編整備事業「南周防地区」概要

- ほ場整備、ため池整備、暗渠排水整備
- 耕作放棄地の解消
- 小麦、大豆の作付拡大
- 担い手の育成と利用集積の促進
- 農業を基幹とした地域の活性化



平成 23 年 6 月

南周防地区国営緊急農地再編整備事業推進協議会

## 国営緊急農地再編整備事業の目的

本地区は、山口県東部に位置し、瀬戸内海を南に望む温暖な地域です。  
地域の農業は、水稻を中心とした自給的農家や第二種兼業農家が過半を占めており、農業従事者の高齢化も進んでいます。本地区のほ場は、一部、区画の条件が整っているものもありますが、多くは狭小、不整形であり、さらに排水不良となっていることから、大豆、小麦などの畑作物の栽培に支障をきたしています。また、一部のため池では、老朽化による漏水なども発生しています。

こうした状況から、担い手へ農地の利用集積が進まず、耕作放棄地が多く発生しています。

このため、区画整理、暗渠排水等を一体的に整備し、土地利用の整序化、担い手への農地の利用集積の促進、耕作放棄地の解消・発生防止、大豆や小麦などの畑作物を導入、地域農業の担い手の経営の合理化を図ることにより、農業振興を基幹とした地域の活性化に資することを目的としています。

## 事業の概要

### ◆受益面積

単位：ha

事業名	光市	柳井市	田布施町	計
区画整理 (ほ場整備)	1	118	155	274
農業用排水 (ため池整備)	—	[11] 25	[13] 13	[23] 37
暗渠排水(単独)	0	126	32	158
計	1	268	200	469

[ ] は区画整理と重複で内数。

### ◆主要工事計画

		区画整理 (ほ場整備)	農業用排水 (ため池整備)	暗渠排水 (単独)
区 画 整 理	整地工 (ha)	274	—	—
	水路工 (km)	109	—	—
	暗渠排水工 (ha)	254	—	—
ため池整備 (箇所)		—	6	—
暗渠排水 (ha)		—	—	154

### ◆総事業費

おおむね 11.2 億円 (区画整理 9.3 億円、暗渠排水 1.2 億円、農業用排水 7 億円)

(平成21年度単価)

### ◆事業期間

平成23年度～平成29年度(予定)

◆国営事業の負担内容

国営事業の負担は、国が負担した残りを県、地元（市町、受益者）で負担することとなります。

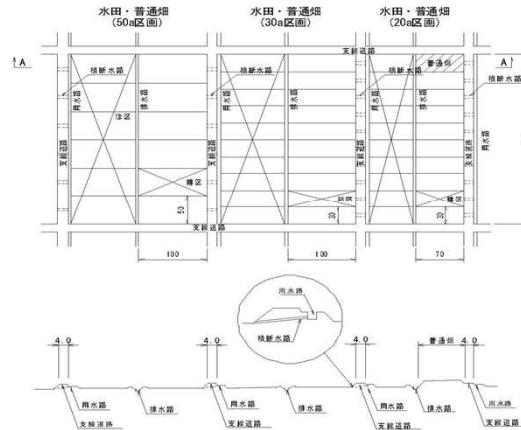
事業名	国	山口県	市町	受益者
区画整理 (ほ場整備)	1,000	366	75	59
	1,500	1,500	1,500	1,500
農業用排水 (ため池整備)	1,000	366	104	30
	1,500	1,500	1,500	1,500
暗渠排水(単独)	1,000	366	75	59
	1,500	1,500	1,500	1,500

※市町、受益者の負担金は、全ての事業完了後に償還

◆区画整理の工事標準図

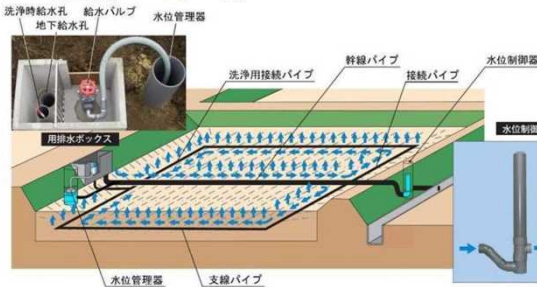
区画整理での標準的な区画割りは、以下の通りです。

単位：m

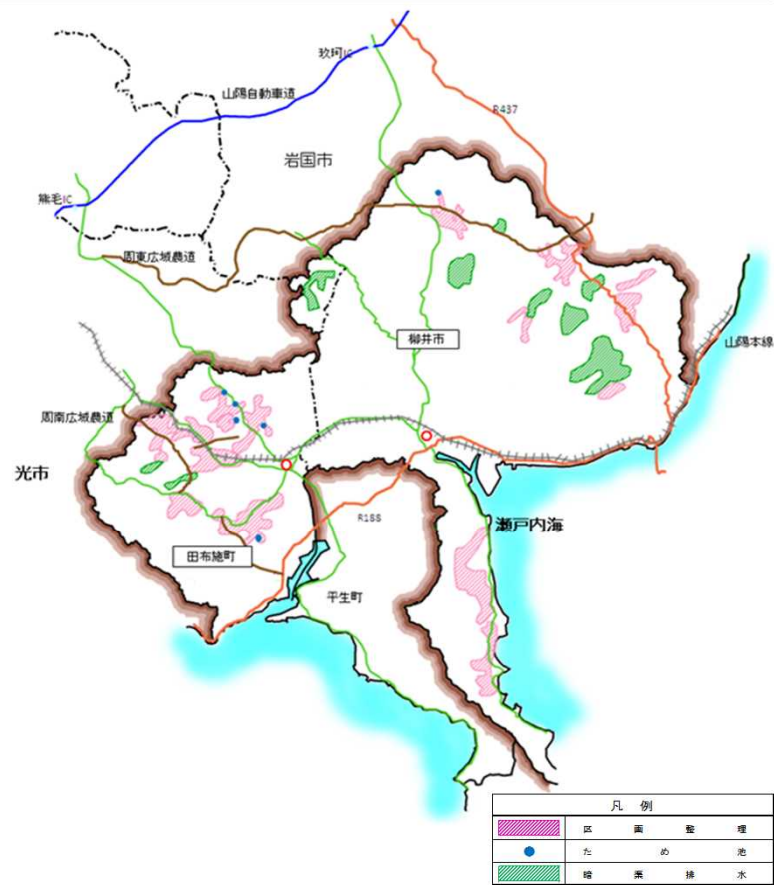


◆暗渠排水（地下水位制御システム）の概要

地下水位制御システムの構造は以下の通りです。



## 国営緊急農地再編整備事業 南周防地区計画概要図



### ～ お問い合わせ先 ～

南周防地区国営緊急農地再編整備事業推進協議会	0820-52-5805
中国四国農政局中国土地改良調査管理事務所	082-819-1617
山口県柳井農林事務所農村整備部	0820-25-3290
光市経済部農業耕地課	0833-72-1400
柳井市経済部経済建設課	0820-22-2111
田布施町経済課	0820-52-2111

※ 表紙の写真は田布施町葛岡・瓜畑田地